

Les bases de données géographiques d'occupation du sol : **VOLET TACHE URBAINE**

Descriptif et comparatif de 6 bases de données









Le Certu a 10 ans

Les bases de données géographiques d'occupation du sol
VOLET TACHE URBAINE

Certu

Service technique placé sous l'autorité du ministère chargé de l'Équipement, des Transports, de l'Aménagement du territoire, du Tourisme et de la Mer, le **Certu** (centre d'Études sur les réseaux, les transports, l'urbanisme et les constructions publiques) a pour mission de contribuer au développement des connaissances et des savoir-faire et à leur diffusion dans tous les domaines liés aux questions urbaines. Partenaire des collectivités locales et des professionnels publics et privés, il est le lieu de référence où se développent les professionnalismes au service de la cité.

-  Aménagement et urbanisme
-  Aménagement et exploitation de la voirie
-  Transport et mobilité
-  Maîtrise d'ouvrage et équipements publics
-  Environnement
-  Technologies et systèmes d'information

CETE
de Lyon

Certu

centre d'Études techniques
de l'Équipement
de Lyon

25, av. François Mitterrand
Case n°1
69674 Bron Cedex

téléphone : 04 72 14 30 30
télécopie : 04 72 14 30 35

centre d'Études
sur les réseaux
les transports

l'urbanisme
et les constructions
publiques

9, rue Juliette Récamier
69456 Lyon Cedex 06

téléphone : 04 72 74 58 00
télécopie : 04 72 74 59 00
www.certu.fr

ISSN 1263-2570

ISRN Certu/RE--05-09--FR